

LISTA
**preemptorilor în vederea exercitării dreptului de preempțiune asupra
ofertei de vânzare în ordinea rangului de preferință**

Judetul(*)VASLUI	Registrul de evidenta
Unitatea administrativ-teritoriala(*)TANACU	Nr.6023/06.08.2025

LISTA
**preemptorilor in vederea exercitarii dreptului de preeptiune asupra ofertei
de vanzare in ordinea rangului de preferinta**

Ca urmare a înregistrării Ofertei de vânzare teren nr 50 depuse de d-na Greg Carmrn Gabriela dîn calitate de vanzatori a 6.5783 h pe baza evidentelor detinute la nivelul primariilor si a informatiilor cuprinse in oferta de vanzare au fost identificati urmatorii preemptori:

1. preemptori de rang I:coproprietarii,rudele de gradul I,sotii,rudele si afinii pana la gradul al treilea inclusiv

Nr. crt.	Nume și prenume persoană fizică/Denumire persoană/persoane juridică/juridice, asociații și alte entități fără personalitate juridică, precum și persoane juridice care nu se înregistrează în registrul comerțului	Adresa domiciliu/resedinta/sediu
1.		
2.		

2. preementori de rang II:proprietarii investitiilor agricole pentru culturile de pomi,vita-de-vie,hamei,irigatii exclusiv private si/sau arendasii.In cazul in care pe terenurile supuse vanzarii se afla investitii agricole pentru culturile de pomi,vita-de-vie,hamei si pentru irigatii,prioritate la cumpararea acestor terenuri au proprietarii acestor investitii.

Nr. crt.	Nume si prenume persoana fizica/Denumire persoana/persoane juridica/juridice,asociatii si alte entitati fara personalitate juridica,precum si persoane juridice care nu se inregistreaza in registrul comertului	Adresa domiciliu/resedinta/sediu
1.		
2.		

3.preemtori de rang III:proprietarii si/sau arendasii terenurilor agricole vecine cu terenul supus vanzarii,cu respectarea dispozitiilor prevazute la art.4 alin.(2)si (4)din Legea nr.17/2014,cu modificarile si complectarile ulterioare

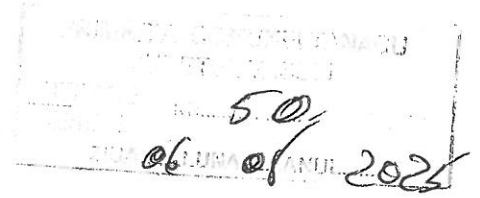
Nr. crt.	Nume si prenume persoana fizica/Denumire persoana/persoanejuridica/juridice,asociatii si alte entitati fara personalitate juridica,precum si persoane juridice care nu se inregistreaza in registrul comertului	Adresa domiciliu/resedinta/sediu
1.	Ciocan Vasile	
2.		

4.preemtori de rang IV:tinerii fermieri

Nr. crt.	Nume si prenume persoana fizica/alte entitati fara personalitate juridica,precum si persoane juridice care nu se inregistreaza in registrul	Adresa
----------	---	--------

Anexa nr. 1B

OFERTĂ DE VÂNZARE TEREN



Subsemnata GREG CARMEN-GABRILA cetățean american având teren agricol ,pășune situat în extravilan, în suprafață de 65783 ha la prețul de 1400(unamiapatusute) lei.

Condițiile de vânzare^2) sunt următoarele:

Date privind identificarea terenului


Specificare	Informații privind amplasamentul terenului						Categoria de folosință^3) (**)	Observații
	Orașul/Comuna/Județul (*)	Suprafața (ha) (*)	Număr cadastral (**)	Număr de cartă funciară (**)	Număr tarla/lot (**)	Număr parcelă (**)		
Se completează de către vânzător.	TANACU	6,5783	73948	73948	92	1505/36 1505/37	pășune	
Verificat								

Cunoscând că falsul în declarații se pedepsește conform Legii nr. 286/2009, cu modificările și completările ulterioare, declar că datele sunt reale, corecte și complete.

Vânzător/Împuternicit,
(numele și prenumele în clar)
Ciocan Vasile

Semnătura

Data


06.08.2025

NOTE:

- Câmpurile notate cu (*) sunt obligatoriu de completat.
- Câmpurile notate cu (**) se completează în cazul în care sunt cunoscute informațiile.

^1) Se completează numele și prenumele proprietarului terenului.

^2) Se va completa în cifre și litere.

^3) Se completează categoria de folosință a terenurilor agricole situate în extravilan productive, care sunt: arabile, viile, livezile, pepinierele viticole, pomicole, plantațiile de hamei și duzi, pășunile, fânețele, serele, solarele, răsadnițele și altele asemenea, cele cu vegetație forestieră, dacă nu fac parte din amenajamentele silvice, pășunile împădurite, cele ocupate cu construcții și instalații agrozootehnice, amenajările piscicole și de îmbunătățiri funciare, drumurile tehnologice și de exploatare agricolă, platformele și spațiile de depozitare care servesc nevoilor producției agricole și terenurile neproductive care pot fi amenajate și folosite pentru producția agricolă.

^4) Se completează cu „X” rubricile în care informațiile pot fi comparate cu datele din Registrul agricol, evidențele fiscale, evidențele de stare civilă, altele asemenea.

- Formular pentru persoane fizice -
COMUNICARE DE ACCEPTARE
a ofertei de vânzare

Județul/localitatea (*) VASLUI/TANACU	Nr. unic de înregistrare a comunicării de acceptare din Registrul de evidență <u>6062</u>
Primăria (*) TANACU	din <u>08/08</u> <u>2025</u> (zi/lună/an) (*)
Manta Cristian	

Stimate domnule primar,

1. (*) Subsemnatul, **Ciocan Vasile** CNP [redacted] în calitate de **PREEMPTOR de rang II**, conform art. 4, alin. 1 lit. f, **Legea 175/2020**, identificat cu CI seria. **VS nr. 821573**, localitatea **Tanacu** județul/țara. **VASLUI/ROMANIA**.

2. (*) cu domiciliul în: localitatea **Tanacu** str. nr. _____, bl. _____, sc. B, et. ap. județul/sectorul **VASLUI**, codul poștal _____, țara **ROMANIA**, telefon _____, fax _____, e-mail _____, cetățenia **ROMÂNĂ**, starea civilă **Văduv**

3. (**) reședința în România (dacă este cazul):
localitatea _____, str. _____, nr. _____, bl. _____, sc. _____, et. _____, ap. _____, județul/sectorul _____ codul poștal _____, telefon _____, fax _____, e-mail _____

4. (***) prin _____, conform _____, localitatea _____, str. _____, nr. _____, bl. _____, sc. _____, et. _____, ap. _____, județul/sectorul _____, codul poștal _____, telefon _____, fax _____, e-mail _____

prin prezenta îmi exprim intenția fermă de cumpărare și accept oferta de vânzare pentru terenul agricol extravilan în suprafață de **6.5783** ha, identificat cu număr cadastral **73948** înscris în cartea funciară nr. **73948** a localității **TANACU**, și afișată în data de _____ la sediul Primăriei **COMUNEI TANACU**.

Prețul oferit pentru cumpărare este de **1400** (unamii patrusute) lei. (Prețul se va scrie în cifre și litere.)
În susținerea comunicării de acceptare și a calității de preemptor, depun următoarele acte doveditoare:

1. **COPIE CARTE IDENTITATE**

Sunt de acord ca datele din comunicarea de acceptare a ofertei de vânzare și din documentele anexate să fie introduse în bazele de date care se organizează în temeiul **Legii nr. 17/2014** privind unele măsuri de reglementare a vânzării - cumpărării terenurilor agricole situate în extravilan și de modificare a **Legii nr. 268/2001** privind privatizarea societăților comerciale ce dețin în administrare terenuri proprietate publică și privată a statului cu destinație agricolă și înființarea Agenției Domeniilor Statului, cu modificările ulterioare, cu respectarea dispozițiilor **Legii nr. 677/2001** pentru protecția persoanelor cu privire la prelucrarea datelor cu caracter personal și libera circulație a acestor date, cu modificările și completările ulterioare.
Cunoscând că falsul în declarații se pedepsește conform **Legii nr. 286/2009** privind Codul penal, cu modificările și completările ulterioare, declar că datele sunt reale, corecte și complete.

Preemptor potențial cumpărător/împuțernicit,

Semnătura

CIOCAN VASILE

(numele și prenumele în clar)

Data:

06 08 2025

NOTE:

- Câmpurile notate cu (*) sunt obligatorii de completat.
- Câmpurile notate cu (**) se completează de către cetățenii unui stat membru al Uniunii Europene, ai statelor care sunt parte la **Acordul** privind Spațiul Economic European (ASEE) sau ai Confederației Elvețiene.
- Câmpurile notate cu (***) se completează dacă este cazul.

1 - copie a BI/CI al/a preemptorului persoană fizică sau o copie a pașaportului pentru preemptorul persoană fizică cu domiciliul în străinătate;

- copii legalizate după documentele justificative care atestă calitatea de preemptor și încadrarea în una dintre categoriile stabilite de lege, respectiv coproprietar, arendaș sau proprietar vecin, după caz: acte de coproprietate pe terenul agricol supus vânzării, contract de arendă, acte de proprietate ale imobilelor care au hotar comun cu terenul supus vânzării, altele asemenea.

- Formular pentru persoane fizice -
COMUNICARE DE ACCEPTARE
a ofertei de vânzare

Județul/localitatea (*) VASLUI/TANACU	Nr. unic de înregistrare a comunicării de acceptare din Registrul de evidență <u>606</u>
Primăria (*) TANACU	din <u>01/08/2025</u> (zi/lună/an) (*)
Manta Cristian	

Stimate domnule primar,

1. (*) Subsemnatul, **Ciocan Vasile** CNP [redacted] în calitate de **PREEMPTOR de rang II**, conform art. 4, alin. 1 lit. f, **Legea 175/2020**, identificat cu CI seria. **VS nr. 821573**, localitatea **Tanacu** județul/țara. **VASLUI/ROMANIA**.

2. (*) cu domiciliul în: localitatea **Tanacu** str. nr. _____, bl. _____, sc. B, et. ap. județul/sectorul **VASLUI**, codul poștal _____, țara **ROMANIA**, telefon _____, fax _____, e-mail _____, cetățenia **ROMÂNĂ**, starea civilă **Văduv**

3. (**) reședința în România (dacă este cazul):

localitatea _____, str. _____ nr. _____, bl. _____, sc. _____, et. _____, ap. _____, județul/sectorul _____ codul poștal _____, telefon _____, fax _____, e-mail _____.

4. (***) prin _____ (numele și prenumele), CNP/CIF _____, în calitate de _____, conform _____, localitatea _____, str. _____, nr. _____, bl. _____, sc. _____, et. _____, ap. _____, județul/sectorul _____, codul poștal _____, telefon _____, fax _____, e-mail _____.

prin prezenta îmi exprim intenția fermă de cumpărare și accept oferta de vânzare pentru terenul agricol extravilan în suprafață de **2.4717** ha, identificat cu număr cadastral **73953** înscris în cartea funciară nr. **73953** a localității **TANACU**, și afișată în data de _____ la sediul Primăriei **COMUNEI TANACU**.

Prețul oferit pentru cumpărare este de **1400**(unamiiatrusute) lei. (Prețul se va scrie în cifre și litere.)

În susținerea comunicării de acceptare și a calității de preemtor, depun următoarele acte doveditoare¹:

1. **COPIE CARTE IDENTITATE**

Sunt de acord ca datele din comunicarea de acceptare a ofertei de vânzare și din documentele anexate să fie introduse în bazele de date care se organizează în temeiul **Legii nr. 17/2014** privind unele măsuri de reglementare a vânzării - cumpărării terenurilor agricole situate în extravilan și de modificare a **Legii nr. 268/2001** privind privatizarea societăților comerciale ce dețin în administrare terenuri proprietate publică și privată a statului cu destinație agricolă și înființarea Agenției Domeniilor Statului, cu modificările ulterioare, cu respectarea dispozițiilor **Legii nr. 677/2001** pentru protecția persoanelor cu privire la prelucrarea datelor cu caracter personal și libera circulație a acestor date, cu modificările și completările ulterioare.

Cunoscând că falsul în declarații se pedepsește conform **Legii nr. 286/2009** privind Codul penal, cu modificările și completările ulterioare, declar că datele sunt reale, corecte și complete.

Preemtor potențial cumpărător/împuțernicit,

Semnătura

CIOCAN VASILE

(numele și prenumele în clar)

Data:

06082025


NOTE:

- Câmpurile notate cu (*) sunt obligatorii de completat.
- Câmpurile notate cu (**) se completează de către cetățenii unui stat membru al Uniunii Europene, ai statelor care sunt parte la **Acordul** privind Spațiul Economic European (ASEE) sau ai Confederației Elvețiene.
- Câmpurile notate cu (***) se completează dacă este cazul.

1 - copie a BI/CI al/a preemtorului persoană fizică sau o copie a pașaportului pentru preemtorul persoană fizică cu domiciliul în străinătate;

- copii legalizate după documentele justificative care atestă calitatea de preemtor și încadrarea în una dintre categoriile stabilite de lege, respectiv coproprietar, arendaș sau proprietar vecin, după caz: acte de coproprietate pe terenul agricol supus vânzării, contract de arendă, acte de proprietate ale imobilelor care au hotar comun cu terenul supus vânzării, altele asemenea.

Anexa nr. 1B



OFERTĂ DE VÂNZARE TEREN

Subsemnata GREG CARMEN-GABRILA cetățean american având teren agricol ,pășune situat în extravilan, în suprafață de 24717 ha la prețul de 1400(unamiapatusute) lei.

Condițiile de vânzare^2) sunt următoarele:

Date privind identificarea terenului

Specificare	Informații privind amplasamentul terenului						Categoria de folosință^3) (**)	Observații
	Orașul/Comuna/Județul (*)	Suprafața (ha) (*)	Număr cadastral (**)	Număr de carte funciară (**)	Număr cartă tarla/lot (**)	Număr parcelă (**)		
Se completează de către vânzător.	TANACU	2.4717	73953	73953	92	1505/36 1505/37	pășune	
Verificat								

Cunoscând că falsul în declarații se pedepsește conform Legii nr. 286/2009, cu modificările și completările ulterioare, declar că datele sunt reale, corecte și complete.

Vânzător/Împuternicit,
(numele și prenumele în clar)
Ciocan Vasile

Semnătura

Data 06 08 2025

NOTE:

- Câmpurile notate cu (*) sunt obligatoriu de completat.

- Câmpurile notate cu (**) se completează în cazul în care sunt cunoscute informațiile.

^1) Se completează numele și prenumele proprietarului terenului.

^2) Se va completa în cifre și litere.

^3) Se completează categoria de folosință a terenurilor agricole situate în extravilan productive, care sunt: arabile, viile, livezile, pepinierele viticole, pomicole, plantațiile de hamei și duzi, pășunile, fânețele, serele, solarele, răsadnițele și altele asemenea, cele cu vegetație forestieră, dacă nu fac parte din amenajamentele silvice, pășunile împădurite, cele ocupate cu construcții și instalații agrozootehnice, amenajările piscicole și de îmbunătățiri funciare, drumurile tehnologice și de exploatare agricolă, platformele și spațiile de depozitare care servesc nevoilor producției agricole și terenurile neproductive care pot fi amenajate și folosite pentru producția agricolă.

^4) Se completează cu „X” rubricile în care informațiile pot fi comparate cu datele din Registrul agricol, evidențele fiscale, evidențele de stare civilă, altele asemenea.