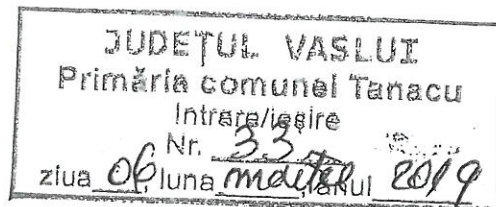


ANEXA Nr. 1B
la normele metodologice



OFERTA DE VÂNZARE TEREN

Subsemnatul/Subsemnata¹⁾, **FURNEA MARCELA-VIORICA**, CNP
....., având adresa de comunicare în: localitatea, str.
nr., bl., sc., et., ap., județul/sectorul, codul poștal
e-mail, tel.

vând teren agricol situat în extravilan, în suprafață de **0,43** ha, la prețul de **4300**
(patru mii treisute lei)
(lei)²⁾

Condițiile de vânzare sunt următoarele:

.....
Date privind identificarea terenului

Specificare	Informații privind amplasamentul terenului						Categoria de folosință ³⁾ (**)	Obs.
	Orașul/Comuna/Județul (*)	Suprafața (ha) (*)	Număr cadastral (**)	Număr de carte funciară (**)	Număr tarla/lot (**)	Număr parcelă (**)		
Se completează de către vânzător	TANACU	0,43	72638	72638	91	1499/163	ARABIL	
Verificat primărie ⁴⁾								

Cunoscând că falsul în declarații se pedepsește conform Legii nr. 286/2009 privind Codul penal, cu modificările și completările ulterioare, declar că datele sunt reale, corecte și complete.

Vânzător/Împuternicit,

FURNEA MARCELA-VIORICA/CĂRARE MARIANA,

(numele și prenumele în clar)

Semnătura;

Data

06.03.2019,

NOTE:

- Câmpurile notate cu (*) sunt obligatoriu de completat.
- Câmpurile notate cu (**) se completează în cazul în care sunt cunoscute informațiile.

¹⁾ Se completează numele și prenumele proprietarului terenului.

²⁾ Se va completa în cifre și litere.

³⁾ Se completează categoria de folosință a terenurilor agricole situate în extravilan productive, care sunt: arabile, viile, livezile, pepinierele viticole, pomicole, plantațiile de hamei și duzi, pășunile, fânețele, serele, solarele, răsadnițele și altele asemenea, cele cu vegetație forestieră, dacă nu fac parte din amenajamentele silvice, pășunile împădurite, cele ocupate cu construcții și instalații agrozootehnice, amenajările piscicole și de îmbunătățiri funciare, drumurile tehnologice și de exploatare agricolă, platformele și spațiile de depozitare care servesc nevoilor producției agricole și terenurile neproductive care pot fi amenajate și folosite pentru producția agricolă.

⁴⁾ Se completează cu "X" rubricile în care informațiile pot fi comparate cu datele din Registrul agricol, evidențele fiscale, evidențele de stare civilă, altele asemenea.

LISTA
**preemptorilor în vederea exercitării dreptului de preempțiune asupra
ofertei de vânzare în ordinea rangului de preferință**

Ca urmare a înregistrării ofertei de vânzare teren în suprafață de **0,43** ha teren depusă de **Furnea Marcela-Viorica**, în calitate de vânzător, pe baza informațiilor cuprinse în oferta de vânzare nr. **33** din **06 martie 2019**, au fost identificați următorii preemptori:

1. Coproprietari ai terenului a cărui ofertă de vânzare a fost înregistrată

Nr. crt.	Nume și prenume persoană fizică/Denumire persoană/persoane juridică/juridice, asociații și alte entități fără personalitate juridică, precum și persoane juridice care nu se înregistrează în registrul comerțului	Adresă domiciliu/reședință/sediu


2. Arendaș al terenului a cărui ofertă de vânzare a fost înregistrată


Nume și prenume arendaș	Stancu Gică
Domiciliul/sediul	com. Tanacu, sat. Tanacu, jud. Vaslui


3. Proprietari vecini ai terenului a cărui ofertă de vânzare - cumpărare a fost înregistrată

Nume și prenume/denumire vecin	<ol style="list-style-type: none"> 1. - Ichim Ion, vecin; 2. - Hurdubaia Iorgu, vecin; 3. - UAT com. Tanacu; 4. - UAT com. Tătărăni
--------------------------------	---

4. Statul român, reprezentat prin Agenția Domeniilor Statului



Primar,
Vasile POPA


Secretar primărie,
Ioan LUCA


NOTĂ:

Câmpurile notate cu (*) sunt obligatoriu de completat.